



PERFIL REGIÓN CARBONÍFERA



SECRETARÍA DE ECONOMÍA ESTADO DE COAHUILA DE ZARAGOZA

📍 Periférico Luis Echeverría Álvarez #1560, Edificio Torre Saltillo Piso 12
Colonia Guanajuato Ote. CP 25286. Saltillo, Coah., México.


☎ (52) 844 415 2162 / 844 415 2174 | Línea sin costo en México (800) 718 4230

ÍNDICE

1. INTRODUCCIÓN	3
2. UBICACIÓN GEOGRÁFICA	4
2.1. ALTITUD Y COORDENADAS GEOGRÁFICA	5
2.2. DISTANCIAS	5
3. DATOS GENERALES	6
3.1. CLIMATOLOGÍA	6
3.2. ASPECTOS DEMOGRÁFICOS	7
4. INFRAESTRUCTURA EN TRANSPORTES	7
4.1. AEROPUERTOS	7
4.2. CARRETERAS	8
4.3. FERROCARRIL	8
5. ACTIVIDAD ECONÓMICA	9
5.1. PERFIL REGIONAL	9
5.2. PARQUES INDUSTRIALES	9
5.2. EMPRESAS	10
5.2.1. SUELDOS Y SALARIOS	10
6. INFORMACIÓN DE SERVICIOS BÁSICOS	11
6.1. AGUA Y DRENAJE	11
6.2. ELECTRICIDAD	11
6.2.1. COSTO DEL SERVICIO – BAJA TENSIÓN	11
6.2.2. COSTO DEL SERVICIO – MEDIA TENSIÓN	12
6.2.3. COSTO DEL SERVICIO – ALTA TENSIÓN	12
6.3. GAS	13
6.4. SERVICIOS DE SALUD	13
7. EDUCACIÓN	13
7.1. EDUCACIÓN MEDIA – MEDIA SUPERIOR	13
7.2. EDUCACIÓN SUPERIOR	14
7.3. POSGRADO	15
8. CALIDAD DE VIDA	16
8.1. TURISMO	16
8.2. “PUEBLOS MÁGICOS”	16
9. DIRECTORIO	19



SECRETARÍA DE ECONOMÍA ESTADO DE COAHUILA DE ZARAGOZA

 Periférico Luis Echeverría Álvarez #1560, Edificio Torre Saltillo Piso 12
Colonia Guanajuato Ote. CP 25286. Saltillo, Coah., México.

 (52) 844 415 2162 / 844 415 2174 | Línea sin costo en México (800) 718 4230

   Secretaría de Economía

1. INTRODUCCIÓN

Coahuila de Zaragoza es el tercer estado más grande del país, se encuentra localizado en el Noreste de México y comparte una frontera de 512 kilómetros con el estado norteamericano de Texas. En México, colinda con los estados de Chihuahua, Durango, Zacatecas, San Luis Potosí y Nuevo León.



Ubicación de Coahuila de Zaragoza en Norteamérica.

Coahuila de Zaragoza en números:

Representa 7.73% de la superficie del país. Tiene una **población** de 3,452,989 habitantes, el 2.64% del total del país, la **distribución es** 92% urbana y 8% rural.

La escolaridad que tiene es de 10.4 (casi primer año de educación media superior); el promedio nacional es de 9.7 de escolaridad.

Los hablantes de lengua indígena de 3 años y más, son 2 por cada 1000 personas, el nivel nacional es 60 por cada 1000 personas.

El sector de actividad que más aporta al PIB estatal son las industrias manufactureras, destacando la producción de maquinaria y equipo.

Finalmente, nuestra entidad aporta el 3.7% al PIB Nacional.

Fuente: INEGI, 2025.

Coahuila de Zaragoza cuenta con 38 municipios, los cuales están agrupados en cinco diferentes regiones debido a sus



SECRETARÍA DE ECONOMÍA ESTADO DE COAHUILA DE ZARAGOZA

📍 Periférico Luis Echeverría Álvarez #1560, Edificio Torre Saltillo Piso 12
Colonia Guanajuato Ote. CP 25286. Saltillo, Coah., México.

📞 (52) 844 415 2162 / 844 415 2174 | Línea sin costo en México (800) 718 4230

   Secretaría de Economía

características económicas y ubicación geográfica.

La **Región Carbonífera**, está conformada por los municipios de Juárez, Múzquiz, Progreso, Sabinas y San Juan de Sabinas. Se caracteriza por las grandes extracciones de diferentes materiales como son: carbón mineral, fluorita, celestita y estroncio; cuenta además con una creciente industria maquiladora.

Este documento presenta información general de esta región como: ubicación geográfica, principales actividades económicas, infraestructura, servicios básicos, educación, calidad de vida y turismo.

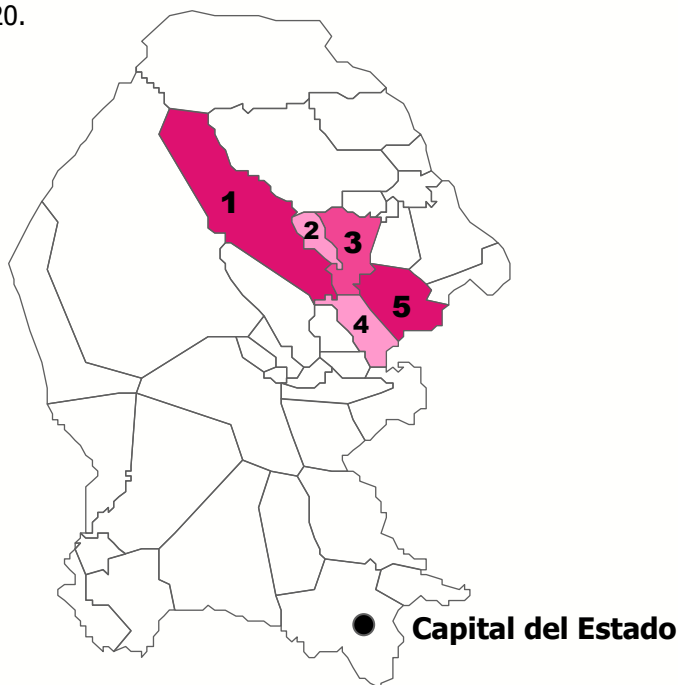


2. UBICACIÓN GEOGRÁFICA

La Región Carbonífera del Estado cuenta con una extensión territorial de 16,040.1 Km² y una población de 183,521* habitantes.

* INEGI. Censo de Población y Vivienda 2020.

1. Múzquiz
2. San Juan de Sabinas
3. Sabinas
4. Progreso
5. Juárez



Ubicación de la Región de Carbonífera



SECRETARÍA DE ECONOMÍA ESTADO DE COAHUILA DE ZARAGOZA

Periférico Luis Echeverría Álvarez #1560, Edificio Torre Saltillo Piso 12
Colonia Guanajuato Ote. CP 25286. Saltillo, Coah., México.

(52) 844 415 2162 / 844 415 2174 | Línea sin costo en México (800) 718 4230

   Secretaría de Economía

2.1. ALTITUD Y COORDENADAS GEGOGRÁFICA

Altitud y coordenadas geográficas de las cabeceras municipales de la región.

MUNICIPIO	ALTITUD (M.S.N.M.)*	LATITUD	LONGITUD
Juárez	271	27° 36 ' 20"	100° 43 ' 34"
Múzquiz	487	27° 52 ' 39"	101° 30 ' 52"
Progreso	304	27° 25 ' 43"	100° 59 ' 09"
Sabinas	331	27° 50 ' 54"	101° 07 ' 12"
San Juan de Sabinas	379	27° 56 ' 19"	101° 13 ' 03"

Fuente: INEGI. Anuario Estadístico del Estado de Coahuila 2015.

*metros sobre el nivel del mar

2.2. DISTANCIAS

Distancias a las principales ciudades del estado, República Mexicana, puertos y fronteras.

ACUÑA															
238	JUAREZ														
MONCLOVA															
297	119	VA													
208	104	142	MÚZQUIZ												
PIEDRAS NEGRAS															
91	177	237	148	PROGRESO											
261	34	85	106	201	O										
182	57	115	48	122	80	SABINAS									
493	315	194	338	433	281	310	SALTILLO								
SAN JUAN DE ROSITA (Nueva Rosita)															
173	69	128	35	113	92	25	336	TORREÓN							
662	424	363	508	602	450	479	253	503	N						
108	107														
5	875	832	898	1	841	947	721	972	469	CHIHUAHUA, CHIH.					
915	659	616	682	777	625	655	506	679	243	631	DURANGO, DGO.				
119	101	103		113	100		103		116		62	GUADALAJAR A, JAL.			
2	4	892	7	1	980	8	777	3	722	2	0				
132	114	102	116	126	110	113	116		143		89	55	CD. MÉXICO		
1	3	2	6	1	9	7	845	1	993	3	1	2			
											59	84	MONTERREY, N.L.		
495	317	196	340	435	283	353	87	378	340	809	7	5	910		
922	744	623	767	862	710	739	447	763	577	101	47	32	SAN LUIS POTOSI, S.L.P.		
											7	5	9	417	515



SECRETARÍA DE ECONOMÍA ESTADO DE COAHUILA DE ZARAGOZA

Periférico Luis Echeverría Álvarez #1560, Edificio Torre Saltillo Piso 12
Colonia Guanajuato Ote. CP 25286. Saltillo, Coah., México.

(52) 844 415 2162 / 844 415 2174 | Línea sin costo en México (800) 718 4230

865	687	566	710	805	653	681	383	706	391	831	28	33	19	ZACATECAS,						
148	130	118	133	142	127	130	107	132	101	145	94	29		114	62	63	MANZANILLO,			
6	8	7	1	6	4	3	1	7	7	6	8	5	827	0	3	2		COL.		
116			100	102				100			25	48	101		73	54	MAZATLÁN, SIN.			
4	908	864	9	5	952	980	754	4	491	876	6	1	3	836	3	4		748		
101										134	90	76			39	62	TAMPICO,			
2	866	712	857	952	800	875	609	899	876	6	3	3	468	529	6	0		106	115	TAMPS.
																		N.		
																		LARED		
																		O,		
265	156	247	254	177	190	207	295	231	547	101	80	99	111		72	66	129	104	76	TAMPS.
										7	4	7	8	219	2	9	4	4	9	

Fuente: Secretaría de Economía (SEC). 2022.
Distancias aproximadas en kilómetros.

3. DATOS GENERALES

3.1. CLIMATOLOGÍA

Esta región se caracteriza por un clima de semiseco templado a seco semicálido durante la mayor parte del año y su temporada de lluvias comprende principalmente los meses de mayo, junio y septiembre.

Temperatura media mensual 2017 (°C) en cada uno de los municipios de la Región.

MUNICIPIO	ENE	FEB	MAR	ABR	MAY	JUN	JUL	AGO	SEP	OCT	NOV	DIC
Juárez	15.1	19.0	21.3	23.8	26.4	29.6	30.5	30.1	28.0	21.6	18.8	12.2
Múzquiz	14.9	18.4	21.4	24.9	28.7	30.6	31.1	30.6	28.2	21.5	18.7	11.3
Progreso	14.0	18.6	20.9	22.6	26.9	29.3	29.1	29.6	26.6	19.9	17.3	13.0
Sabinas	14.3	18.5	21.1	23.5	26.3	29.4	30.7	30.4	27.7	20.8	18.3	11.6
San Juan de Sabinas	14.3	18.5	21.1	23.5	26.3	29.4	30.7	30.4	27.7	20.8	18.3	11.6

Fuente: Comisión Nacional del Agua (CONAGUA) 2018.
°C Grados centígrados.

Precipitación promedio mensual 2017 (Mm).



SECRETARÍA DE ECONOMÍA ESTADO DE COAHUILA DE ZARAGOZA

Periférico Luis Echeverría Álvarez #1560, Edificio Torre Saltillo Piso 12
Colonia Guanajuato Ote. CP 25286. Saltillo, Coah., México.

(52) 844 415 2162 / 844 415 2174 | Línea sin costo en México (800) 718 4230

   Secretaría de Economía

MUNICIPIO	ENE	FEB	MAR	ABR	MAY	JUN	JUL	AGO	SEP	OCT	NOV	DIC
Juárez	0.0	0.0	0.7	0.4	2.7	2.1	0.0	0.4	11.3	0.4	0.2	2.0
Múzquiz	0.0	1.2	0.0	2.2	0.9	1.9	2.0	0.7	7.4	0.6	0.5	1.1
Progreso	0.0	0.0	0.5	0.8	5.9	0.5	1.2	0.5	2.9	0.6	0.3	1.7
Sabinas	0.0	0.0	0.7	0.4	2.7	2.1	0.0	0.4	11.3	0.4	0.2	2.0
San Juan de Sabinas	0.0	0.0	0.7	0.4	2.7	2.1	0.0	0.4	11.3	0.4	0.2	2.0

Fuente: Comisión Nacional del Agua (CONAGUA) 2018.
Mm. Medida determinada en milímetros.

3.2. ASPECTOS DEMOGRÁFICOS

Población por municipio y distribución por sexo.

MUNICIPIO	TOTAL	HOMBRES	MUJERES
Juárez	1 584	786	798
Múzquiz	71 627	35 856	35 771
Progreso	3 239	1 634	1 605
Sabinas	64 811	32 237	32 574
San Juan de Sabinas	42 260	20 922	21 338
Total	183,521	91,435	92,086

Fuente: INEGI. Censo de Población y Vivienda 2020

4. INFRAESTRUCTURA EN TRANSPORTES


4.1. AEROPUERTOS

La Región Carbonífera cuenta con dos aeródromos: uno localizado sobre la carretera 57 Monclova – Piedras Negras – Sabinas km. 129.4 en Sabinas, Coahuila; cuenta con una pista de 1,800 mts. de largo por 30 mts. de ancho, rodaje y plataforma general de 113 mts. de ancho por 90 mts. de largo; identificada como pista 11/29, actualmente no opera línea comercial.

El otro es el aeródromo de Múzquiz, Coahuila; con una pista de 1,200 mts. de largo por 19 mts. de ancho; identificada como pista 13/31, actualmente tampoco opera línea comercial.



SECRETARÍA DE ECONOMÍA ESTADO DE COAHUILA DE ZARAGOZA

 Periférico Luis Echeverría Álvarez #1560, Edificio Torre Saltillo Piso 12
Colonia Guanajuato Ote. CP 25286. Saltillo, Coah., México.

 (52) 844 415 2162 / 844 415 2174 | Línea sin costo en México (800) 718 4230

   Secretaría de Economía

La región, tiene facilidad de acceso al Aeropuerto Internacional "Venustiano Carranza" en la ciudad de Monclova y al Aeropuerto Internacional de Piedras Negras, Coahuila.

Fuente: Servicios Estatales Aeroportuarios 2022.

4.2. CARRETERAS

- ❑ **Carretera Federal 57:** comunica con Piedras Negras, Monclova, y Saltillo, Coah.; San Luis Potosí, S.L.P.; Querétaro, Qro. y México, D.F.
- ❑ **Carretera Estatal 93:** comunica a Nueva Rosita, Palaú y Múzquiz, Coah.
- ❑ **Carretera Estatal 95:** comunica a Sabinas con Juárez, Coah.
- ❑ **Carretera Estatal 35:** comunica a Juárez con Progreso, Coah.
- ❑ **Carretera Estatal 284:** comunica a Progreso con la Carretera Federal 57.
- ❑ **Carretera Interestatal:** comunica con las ciudades de Nuevo Laredo, Tamaulipas y Anáhuac, Nuevo León.

Además existen vías de comunicación entre los municipios de la Región.

4.3. FERROCARRIL

La Región Carbonífera cuenta con estaciones de ferrocarril en los municipios de Múzquiz, Sabinas y San Juan de Sabinas. Las estaciones se encuentran conectadas a la red nacional de ferrocarril, permitiendo así acceso a las fronteras, puertos y ciudades más importantes del país.

En esta región, el servicio es proporcionado por las empresas privadas Ferrocarril Mexicano (Ferromex) y Línea Coahuila Durango (LCD).



SECRETARÍA DE ECONOMÍA ESTADO DE COAHUILA DE ZARAGOZA



Periférico Luis Echeverría Álvarez #1560, Edificio Torre Saltillo Piso 12
Colonia Guanajuato Ote. CP 25286. Saltillo, Coah., México.



(52) 844 415 2162 / 844 415 2174 | Línea sin costo en México (800) 718 4230



Secretaría de Economía

5. ACTIVIDAD ECONÓMICA

5.1. PERFIL REGIONAL

REGIÓN CARBONÍFERA						
	MÚZQUIZ	SAN JUAN DE SABINAS	SABINAS	PROGRESO	JUÁREZ	TOTAL
Empleos IMSS¹	7,734	5,373	21,382	213	33	34,735
% Desempleo²	8.03%	4.73%	2.58%	6.61%	2.49%	4.89%
Salario promedio¹	\$461.61	\$439.31	\$535.85	\$366.70	\$317.48	\$503.13
Edad media³	32.07	34.64	32.48	33.71	32.97	33.17125
PEA²	31,254	20,033	32,432	1,111	652	85,485

Fuente: 1. Reporte de empleo mensual del IMSS, abril 2025., 2. Encuesta Nacional de Ocupación y Empleo, Cuarto trimestre de 2024, INEGI. 3. Censo Nacional de Población y Vivienda 2020, INEGI.

5.2. PARQUES INDUSTRIALES

Los parques industriales de la región cuentan con infraestructura en agua potable, drenaje, energía eléctrica, alumbrado público y teléfono.

PARQUE INDUSTRIAL	MUNICIPIO	UBICACIÓN
Parque Industrial Mencorsa Sabinas	Sabinas	Sierra Santa Rosa, Zona Industrial, C.P. 26747

Fuente: Fuente: Secretaría de Economía Coahuila, Subsecretaria de Economía y Proyectos Estrategicos, 2025.



SECRETARÍA DE ECONOMÍA ESTADO DE COAHUILA DE ZARAGOZA

Periférico Luis Echeverría Álvarez #1560, Edificio Torre Saltillo Piso 12
Colonia Guanajuato Ote. CP 25286. Saltillo, Coah., México.

(52) 844 415 2162 / 844 415 2174 | Línea sin costo en México (800) 718 4230

   Secretaría de Economía

5.2. EMPRESAS

A continuación, se enlistan algunas empresas de la región, indicando el giro y municipio donde están instaladas.

NOMBRE DE LA EMPRESA	GIRO	MUNICIPIO	UBICACIÓN
Elektrokontakt Sabinas	Automotriz	Sabinas	Unnamed Rd, Zona Industrial, Sabinas, Coah.
Irvin Automotive	Automotriz	Sabinas	Carretera Sabinas-Rosita Km. 12 Zona Industrial C.P. 26749
Magna asientos	Automotriz	Sabinas	Carr Federal 57 km 1184 Fundadores, Sabinas, Coah
Grupo Richard	Minero	Progreso	Oficinas: Calle Primera #23, Col. Deportiva, Monclova, Coahuila 25750.

Fuente: México Industry, Septiembre 2023

5.2.1. SUELDOS Y SALARIOS

SEXO Y GRUPOS DE OCUPACIÓN	POBLACIÓN OCUPADA	NIVEL DE INGRESOS					
		HASTA UN SALARIO MÍNIMO	MÁS DE 1 HASTA 2 SALARIOS MÍNIMOS	MÁS DE 2 HASTA 3 SALARIOS MÍNIMOS	MÁS DE 3 HASTA 5 SALARIOS MÍNIMOS	MÁS DE 5 SALARIOS MÍNIMOS	NO RECIBE INGRESOS ²
Coahuila de Zaragoza	1,514,920	415,777	702,502	120,900	54,939	18,409	20,000
Profesionales, técnicos y trabajadores del arte	183,228	28,057	71,671	29,814	16,196	4,077	1,964
Trabajadores de la educación	50,943	7,752	21,944	5,815	4,647	251	0
Funcionarios y directivos	34,040	1,206	6,783	5,350	4,991	4,413	0
Oficinistas	125,858	26,213	63,178	12,835	3,207	1,976	735
Trabajadores industriales, artesanos y ayudantes	553,194	129,503	312,661	33,208	12,323	2,952	5,783
Comerciantes	217,637	94,357	65,920	15,687	5,064	2,292	10,221
Operadores de transportes	92,063	13,534	50,979	9,025	5,052	1,058	85
Trabajadores en servicios personales	209,419	98,801	88,356	6,642	1,452	808	1,037
Trabajadores en protección y vigilancia	11,774	388	4,069	1,746	1,811	398	0



SECRETARÍA DE ECONOMÍA ESTADO DE COAHUILA DE ZARAGOZA

Periférico Luis Echeverría Álvarez #1560, Edificio Torre Saltillo Piso 12
Colonia Guanajuato Ote. CP 25286. Saltillo, Coah., México.

(52) 844 415 2162 / 844 415 2174 | Línea sin costo en México (800) 718 4230

Trabajadores agropecuarios	36,764	15,966	16,941	778	196	184	175
----------------------------	--------	--------	--------	-----	-----	-----	-----

Fuente: Secretaría de Economía (SEC). con datos de ENOE, INEGI, Tercer trimestre 2025
Promedio Estado de Coahuila

6. INFORMACIÓN DE SERVICIOS BÁSICOS

6.1. AGUA Y DRENAJE

Costo de agua potable y drenaje en los municipios de la Región.

MUNICIPIO	AGUA POTABLE (Pesos/m ³)	DRENAJE (Pesos/m ³)
Juárez ⁽³⁾	690	
Múzquiz ⁽²⁾	27.7	7.18
Progreso ⁽¹⁾	47.00	
Sabinas ⁽²⁾	52.01	17.1
San Juan de Sabinas ⁽²⁾	43.97	17.58

Fuente: Ley de Ingresos 2024 de cada municipio, Sección Agua potable y alcantarillado.

(1) Tarifa o cuota mínima

(2) Tarifas basadas en un consumo superior a los 201 m³ mensuales.

(3) Tarifa o cuota mínima 2022

Costos más IVA.

6.2. ELECTRICIDAD

La Región Carbonífera cuenta para su desarrollo con líneas eléctricas de distribución con capacidad para satisfacer, cubrir y dar servicio a la región.

El costo de contratación por KVA es de \$2,897.00 pesos (más IVA).

Fuente: Comisión Federal de Electricidad (CFE). Enero 2026.

6.2.1. COSTO DEL SERVICIO – BAJA TENSIÓN

TARIFA PDBT (HASTA 25KW)			TARIFA GDBT (MAYOR A 25KW)		
Cargo	Unidades	Enero 2026	Cargo	Unidades	Enero 2026
Fijo	\$/mes	\$50.20	Fijo	\$/mes	\$502.03
Variable	\$/kWh	\$3.527	Variable (energía)	\$/KWh	\$1.385
			Distribución	\$kW	273.29
			Capacidad	\$kW	266.86
Fuente: Comisión Federal de Electricidad (CFE). Enero 2026					
http://www.cfe.gob.mx					



SECRETARÍA DE ECONOMÍA ESTADO DE COAHUILA DE ZARAGOZA

Periférico Luis Echeverría Álvarez #1560, Edificio Torre Saltillo Piso 12
 Colonia Guanajuato Ote. CP 25286. Saltillo, Coah., México.

(52) 844 415 2162 / 844 415 2174 | Línea sin costo en México (800) 718 4230

6.2.2 COSTO DEL SERVICIO – MEDIA TENSIÓN

GDMTO ⁽¹⁾				GDMTH ⁽²⁾		
Cargo	Unidades	Enero 2026	Horario	Cargo	Unidades	Enero 2026
Fijo	\$/mes	\$502.03	-	Fijo	\$/mes	\$502.03
Variable (energía)	\$/kWh	\$1.267	Base ⁽³⁾	Variable (energía)	\$/kWh	\$1.0222
Distribución	\$kW	57.74	Intermedia ⁽³⁾	Variable (energía)	\$/kWh	1.5867
Capacidad	\$kW	341.08	Punta ⁽³⁾	Variable (energía)	\$/kWh	1.7219
			-	Distribución	\$kW	57.74
			-	Capacidad	\$kW	401.78

Fuente: Comisión Federal de Electricidad (CFE). Enero 2026. <http://www.cfe.gob.mx>

(1) Tarifa ordinaria para servicio general en media tensión, con demanda menor a 100 kw.

(2) Tarifa horaria para servicio general en media tensión, con demanda igual o mayor a 100 kilowatts.

(3) Períodos de base, intermedia y punta.

6.2.3. COSTO DEL SERVICIO – ALTA TENSIÓN

DIST ⁽¹⁾ (distribución subterránea)			
Horario	Cargo	Unidades	Enero 2026
-	Fijo	\$/mes	\$1,506.09
Base ⁽²⁾	Variable (energía)	\$/kWh	\$0.9976
Intermedia ⁽²⁾	Variable (energía)	\$/kWh	1.5647
Punta ⁽²⁾	Variable (energía)	\$/kWh	1.6982
-	Capacidad	\$kW	401.87



SECRETARÍA DE ECONOMÍA ESTADO DE COAHUILA DE ZARAGOZA

📍 Periférico Luis Echeverría Álvarez #1560, Edificio Torre Saltillo Piso 12
 Colonia Guanajuato Ote. CP 25286. Saltillo, Coah., México.

📞 (52) 844 415 2162 / 844 415 2174 | Línea sin costo en México (800) 718 4230

📱    Secretaría de Economía

DIT ⁽¹⁾			
Horario	Cargo	Unidades	Enero 2026
-	Fijo	\$/mes	\$1,506.09
Base ⁽²⁾	Variable (energía)	\$/kWh	\$0.8136
Intermedia ⁽²⁾	Variable (energía)	\$/kWh	1.4212
Punta ⁽²⁾	Variable (energía)	\$/kWh	1.4927
-	Capacidad	\$kW	401.78

Fuente: Comisión Federal de Electricidad (CFE). Enero 2026.. <http://www.cfe.gob.mx>

(1) Esta tarifa se aplicará a los servicios que destinen la energía a cualquier uso, suministrados en alta tensión, nivel de subtransmisión, y que por las características de utilización de su demanda soliciten inscribirse en este servicio, el cual tendrá vigencia mínima de un año.

(2) Períodos de base, intermedia y punta.

Nota: Las tarifas anteriores son en moneda nacional y no incluyen IVA

6.3. GAS

La Región Carbonífera cuenta con suministro de gas L.P. mediante centrales distribuidoras, ya que no cuenta con servicio de gas natural para uso doméstico e industrial.

6.4. SERVICIOS DE SALUD.

MUNICIPIO	CLÍNICAS Y HOSPITALES PÚBLICOS Y PRIVADOS EN OPERACIÓN
Múzquiz	3
Sabinas	6
San Juan de Sabinas	4

Fuente: Secretaría de Salud, Gobierno del Estado de Coahuila. 2024.

7. EDUCACIÓN

7.1. EDUCACIÓN MEDIA – MEDIA SUPERIOR

SAN JUAN DE SABINAS

UNIVERSIDAD TECNOLÓGICA DE LA REGIÓN CARBONÍFERA

Tipo de carrera: Técnico Superior Universitario y Licenciatura

- TSU en Desarrollo de negocio
- TSU en mantenimiento



SECRETARÍA DE ECONOMÍA ESTADO DE COAHUILA DE ZARAGOZA

 Periférico Luis Echeverría Álvarez #1560, Edificio Torre Saltillo Piso 12
Colonia Guanajuato Ote. CP 25286. Saltillo, Coah., México.

 (52) 844 415 2162 / 844 415 2174 | Línea sin costo en México (800) 718 4230

   Secretaría de Economía

- TSU en mantenimiento área petróleo
- TSU en mecatrónica
- TSU en minería área beneficio minero

7.2. EDUCACIÓN SUPERIOR

MÚZQUIZ

INSTITUTO TECNOLÓGICO SUPERIOR DE MÚZQUIZ

Tipo de carrera: Superior Universitaria

- Ing. en Gestión Empresarial
- Ing. en Tecnologías de la Información y Comunicaciones
- Ing. Ambiental
- Ing. Hidrológica

SABINAS

INSTITUTO TECNOLÓGICO DE ESTUDIOS SUPERIORES DE LA REGIÓN CARBONÍFERA

Tipo de carrera: Licenciatura

- Ing. Industrial
- Ing. en Sistemas Computacionales
- Ing. Electromecánica
- Ing. Mecatrónica
- Ing. en Administración
- Ing. Petrolera
- Lic. en Administración
- Lic. en informática

CENTRO UNIVERSITARIO COAHUILENSE

Tipo de carrera: Licenciatura

- Lic. en administración de empresas
- Lic. en contador público y auditor
- Lic. en derecho

SAN JUAN DE SABINAS

UNIVERSIDAD AUTONOMA DE COAHUILA

Tipo de carrera: Licenciatura

- Geólogo
- Ing. En recursos minerales y energéticos
- Ing. Industrial y de sistemas

UNIVERSIDAD METROPOLITANA DE COAHUILA

Tipo de carrera: Licenciatura

- Lic. en administración de empresas
- Lic. en derecho y ciencias jurídicas
- Lic. en negocios internacionales



SECRETARÍA DE ECONOMÍA ESTADO DE COAHUILA DE ZARAGOZA



Periférico Luis Echeverría Álvarez #1560, Edificio Torre Saltillo Piso 12
Colonia Guanajuato Ote. CP 25286. Saltillo, Coah., México.



(52) 844 415 2162 / 844 415 2174 | Línea sin costo en México (800) 718 4230



Secretaría de Economía

UNIVERSIDAD TECNOLÓGICA DE LA REGIÓN CARBONÍFERA

Tipo de carrera: Licenciatura

- Ing. En desarrollo e innovación empresarial
- Ing. En mantenimiento industrial
- Ing. En mecatrónica
- Ing. En minería

ESCUELA NORMAL EXPERIMENTAL PROFESOR FEDERICO BORJON DE LOS SANTOS

Tipo de carrera: Licenciatura

- Lic. en educación preescolar
- Lic. en educación primaria

PROGRESO

UNIVERSIDAD CNCI

Tipo de carrera: Licenciatura

- Lic. En administración

7.3. POSGRADO

SAN JUAN DE SABINAS

UNIVERSIDAD AUTÓNOMA DE COAHUILA

Tipo de carrera: Superior universitario

- Maestría en exploración y aprovechamiento sustentable de los recursos minerales
- Maestría en geología de hidrocarburos
- Maestría en ingeniería ambiental y seguridad

SABINAS

CENTRO UNIVERSITARIO COAHUILENSE

Tipo de carrera: Superior universitario

- Maestría en impuestos

INSTITUTO TECNOLÓGICO DE ESTUDIOS SUPERIORES DE LA REGIÓN CARBONÍFERA

Tipo de carrera: Superior universitaria

- Maestría en ingeniería industrial

Fuente: Anuario Estadístico de Educación Superior, Ciclo Escolar 2022-2023. Asociación Nacional de Universidades e Instituciones de Educación Superior



SECRETARÍA DE ECONOMÍA ESTADO DE COAHUILA DE ZARAGOZA



Periférico Luis Echeverría Álvarez #1560, Edificio Torre Saltillo Piso 12
Colonia Guanajuato Ote. CP 25286. Saltillo, Coah., México.



(52) 844 415 2162 / 844 415 2174 | Línea sin costo en México (800) 718 4230



Secretaría de Economía

8. CALIDAD DE VIDA

La Región Carbonífera cuenta con un variado número de lugares y centros turísticos, recreativos y de interés familiar. A continuación, se presentan datos generales de la región.

8.1. TURISMO

	AUDITORIOS	BIBLIOTECAS	CENTROS CULTURALES	CINES	MUSEOS	TEATROS
Juárez		1	1		1	
Múzquiz	1	6			3	
Progreso		1				
Sabinas		6		1	3	
San Juan de Sabinas	1	3		1		

La siguiente tabla ilustra el total de los establecimientos por municipio.

	ALIMENTOS Y BEBIDAS	HOSPEDAJE	BALNEARIOS	AGENCIAS DE VIAJE	CAMPOS DE GOLF	RENTA DE AUTOS	TRANSPORTE TURÍSTICO
Juárez	8		1				
Múzquiz	48	10	3				
Progreso	2		2				
Sabinas	117	11	3		1	3	
San Juan de Sabinas	62	3	2	5			1

Fuente: Secretaría de Turismo y Desarrollo de Pueblos Mágicos. Septiembre 2022.

8.2. "PUEBLOS MÁGICOS"

MÚZQUIZ, COAHUILA.

Ubicado en la región carbonífera de Coahuila, a una distancia aproximada de 354 kilómetros de la capital. Limita con los municipios de Acuña, San Buenaventura, Zaragoza, San Juan de Sabinas, Ocampo y Progreso.

Cuna de hombres y mujeres que lucharon por el progreso de México en las diferentes etapas históricas, sobresale por ofrecer a la Revolución más de 30 jóvenes que llegaron a ser generales por sus logros militares. Tierra donde las tradiciones se conservan, con gran trascendencia paleontológica y hogar de las dos tribus locales: los negros Mascogos y los indios kikapú.



SECRETARÍA DE ECONOMÍA ESTADO DE COAHUILA DE ZARAGOZA

Periférico Luis Echeverría Álvarez #1560, Edificio Torre Saltillo Piso 12
Colonia Guanajuato Ote. CP 25286. Saltillo, Coah., México.

(52) 844 415 2162 / 844 415 2174 | Línea sin costo en México (800) 718 4230

   Secretaría de Economía

La magia de Múzquiz radica en su gastronomía, vivo reflejo de sus costumbres, en su interesante pasado, en sus etnias, en su maravillosa biodiversidad y en sus fabulosos museos. Cuenta con fiestas tradicionales y

eventos emblemáticos y ofrece a locales y visitantes artesanías de madera, talabartería y hasta mesas de granito. Sus majestuosas sierras te brinda la oportunidad de vivir una gran aventura.

Quien visita la Ciudad de Melchor Múzquiz tendrá la oportunidad de escoger de entre un abanico de oportunidades turísticas: las recreativas, las culturales y por supuesto las gastronómicas.

Lleva el nombre en honor al general Melchor Eca y Múzquiz de Arrieta, hijo de este lugar y presidente interino de la República en 1832.

Múzquiz, cuenta con una importante colección reconocida a nivel mundial como un Lagerstätten, que es una denominación que otorga la comunidad científica paleontológica internacional como un lugar con un patrimonio extraordinario, con un alto nivel de conservación en sus fósiles, además se reactivó el Consejo Coahuila Tierra de Dinosaurios, el cual tiene como objetivo diseñar y promocionar nuevas rutas turísticas a partir de riquezas naturales, sitios históricos y paleontológicos para aprovechar el potencial del Estado y sus regiones, enalteciendo el legado paleontológico del municipio, para posicionarlo a nivel nacional e internacional.

En conjunto con el Museo Paleontológico de Múzquiz, se trabaja en las gestiones con la "Red Mundial de Geoparques", asistida por la UNESCO, para obtener la denominación como Geoparque para Múzquiz, y así impulsar acciones tendientes a lograr el desarrollo y la sustentabilidad de esas zonas geográficas.

Gastronomía

- Cremas, chapuz y ungüentos de herbolaria y manualidades
- Chorizo, carne seca y quesos
- Dulces de leche y nuez y repostería fina

Actividades

- Artículos de talabartería: sillas de montar, cintos, fundas, entre otros,
- Muebles y objetos de fluorita: lavabos, placas, mesas etc.
- Figuras en herrería y así como productos artesanales de piedra


Principales Atractivos Turísticos

Museos locales: En este Pueblo Mágico se encuentran museos que presentan al visitante información relevante del municipio, entre los que destacan: Historia, Paleontología, Ganadería y Julio Galán. El primero se encuentra instalado en una antigua edificación que anteriormente era la escuela para niñas "Melchor Múzquiz" construida en 1905. El segundo, inaugurado en el año 2013, está dentro del Parque Recreativo La Cascada y en él se encuentran exhibidos los fósiles originales que se han encontrado en la localidad. En el tercero destaca la silla de montar más grande del mundo. El último, inaugurado en 2016, se encuentra en la que fuera la casa donde creció el conocido pintor Julio Galán Romo.

El Nacimiento: Establecido en las faldas de la hermosa Sierra Santa Rosa, a 35 kilómetros de la cabecera municipal. En este espacio habitan los indios Kikapú, quienes no aceptan visitantes en su territorio y los negros



SECRETARÍA DE ECONOMÍA ESTADO DE COAHUILA DE ZARAGOZA

 Periférico Luis Echeverría Álvarez #1560, Edificio Torre Saltillo Piso 12
Colonia Guanajuato Ote. CP 25286. Saltillo, Coah., México.

 (52) 844 415 2162 / 844 415 2174 | Línea sin costo en México (800) 718 4230

mascosos, una colonia de afroamericanos, descendientes directores de los esclavos estadounidenses en el siglo XIX. Los negros mascosos se esfuerzan por conservar sus tradiciones, han emprendido un restaurante local que permite al visitante degustar los platillos típicos de la gastronomía mascosa.

Parroquia Santa Rosa de Lima: Construida a base de piedra a partir de 1939, con 26 años ininterrumpidos de trabajo con la aportación filantrópica de familias muzquenses y compromiso de más de 20 mujeres. La fiesta patronal se celebra cada treinta de agosto, en honor a Santa Rosa de Lima, cuyo nombre está presente desde los orígenes de la ciudad como presidio. El inmueble, de gran belleza arquitectónica, posee detalles que atraerán la atención de cualquier visitante.

Otros Atractivos

- ✓ Museo de la Ganadería
- ✓ Casa de la cultura "Capitán Miguel de la Garza Falcón
- ✓ Teatro Juárez de Villa de las Esperanzas
- ✓ Parque "La Cascada"
- ✓ Recorrido por Río Sabinas y su Poza de las Tortugas y sus diversas fosas como "Sabino", "Castores", "Clavados" la "Azul"
- ✓ Centro Histórico y Presidencia Municipal
- ✓ Plaza Hidalgo o Plaza principal
- ✓ Montura más grande del mundo
- ✓ Humedales del Río Sabinas
- ✓ "Maderas del Carmen", Área Natural Protegida
- ✓ Sierra de Santa Rosa de Lima
- ✓ 15 cuevas y sótanos (Particulares) para espeleología profesional

Actividades y Festividades

- Corredor Artesanal
- Urban Trail
- Gran carrera por el día internacional del agua y apertura de la temporada primavera-verano del parque recreativo "La Cascada" (marzo)
- Feria ganadera: subasta de ganado, carreras de caballos, rodeo y tradicional cabalgata. (abril)
- Día de la liberación negra fiesta en la comunidad de los Negros Mascogos. (junio)
- Última semana de agosto-1ª de septiembre, Expo Feria Múzquiz
- Feria patronal Santa Rosa de Lima (agosto)
- Concurso de Rib-Eye
- Torneo Estatal de Lazo y Barrilera

Fuente: Secretaría de Turismo y Desarrollo de Pueblos Mágicos. Mayo 2024.



SECRETARÍA DE ECONOMÍA ESTADO DE COAHUILA DE ZARAGOZA



Periférico Luis Echeverría Álvarez #1560, Edificio Torre Saltillo Piso 12
Colonia Guanajuato Ote. CP 25286. Saltillo, Coah., México.



(52) 844 415 2162 / 844 415 2174 | Línea sin costo en México (800) 718 4230



Secretaría de Economía

9. DIRECTORIO

Secretaría de Economía

Perif. Luis Echeverría No. 1560 Piso 12
Edificio Torre Saltillo, Col. Guanajuato. C.P. 25286
Saltillo, Coahuila, México.
Tel. +52 (844) 415-1714, 415-4053, 415-2162
Lada sin costo. 01-800-718-4230
Email: diegoarmando.escobar@coahuila.gob.mx

Presidencia Municipal de Juárez

Av. Las Flores S/N, Centro
Juárez, Coahuila, México
Tel. +52 (861) 613-5090, 613-5091

Presidencia Municipal de Múzquiz

Hidalgo No. 205 Norte, Centro
Múzquiz, Coahuila, México
Tel. +52 (864) 616-3600, 616-1929

Presidencia Municipal de Progreso

Independencia No. 205, Centro
Progreso, Coahuila, México
Tel. +52 (861) 611-1099



SECRETARÍA DE ECONOMÍA ESTADO DE COAHUILA DE ZARAGOZA



Periférico Luis Echeverría Álvarez #1560, Edificio Torre Saltillo Piso 12
Colonia Guanajuato Ote. CP 25286. Saltillo, Coah., México.



(52) 844 415 2162 / 844 415 2174 | Línea sin costo en México (800) 718 4230



Secretaría de Economía



Presidencia Municipal de Sabinas

Madero No.117, Centro, C.P. 26700

Sabinas, Coahuila, México

Tel. +52 (861) 618-3900, 618-3908

Presidencia Municipal de San Juan de Sabinas

Av. Simpson S/N, Colonia Del Seis, Centro C.P. 26880

Nueva Rosita, Coahuila, México,

Tel. +52 (861) 614-0046, 614-7317



SECRETARÍA DE ECONOMÍA ESTADO DE COAHUILA DE ZARAGOZA



Periférico Luis Echeverría Álvarez #1560, Edificio Torre Saltillo Piso 12
Colonia Guanajuato Ote. CP 25286. Saltillo, Coah., México.



(52) 844 415 2162 / 844 415 2174 | Línea sin costo en México (800) 718 4230



Secretaría de Economía